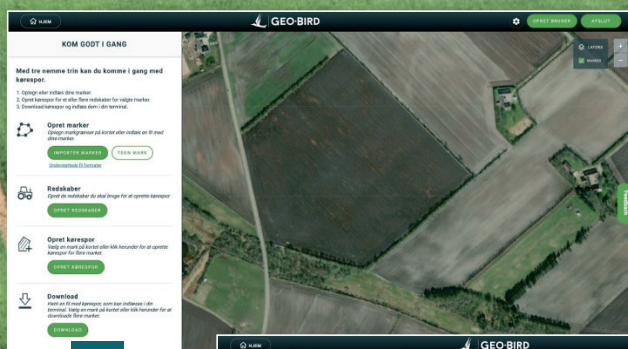


AGCO GEO-BIRD optimerer ressourceforbruget for alle!

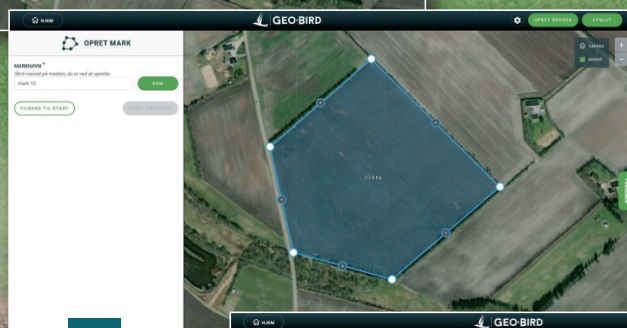
Geo-Bird er en brugervenlig web app, der fokuserer på at optimere landbrug, reducere omkostninger og samtidig forbedre CO₂-aftrykket. Geo-Bird er ikke bare endnu et værktøj til at lave A-B linjer. Geo-Bird analyserer dine marker og optimerer A-B linjerne med Controlled Traffic Farming for at reducere det overkørte areal, tid og jordpakning.

Programmet kan bruges af alle mærker og terminaler på tværs af brands – og så er det gratis at oprette. Du skal bare gennem 4 trin, så er du klar til at arbejde med markgrænsefiler og kørelinjer for alle dine marker og redskaber med ISO-XML- eller Shape-filer på tværs af AGCO-, Topcon- og Trimble-terminaler.



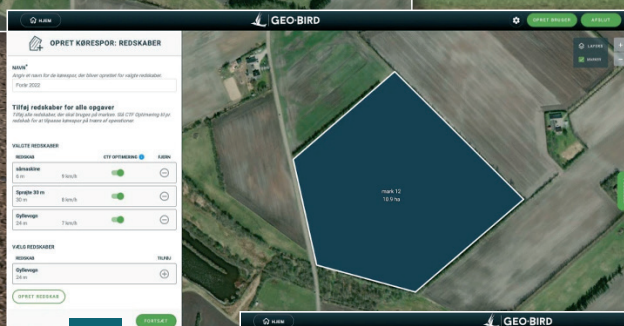
1

Opret mark



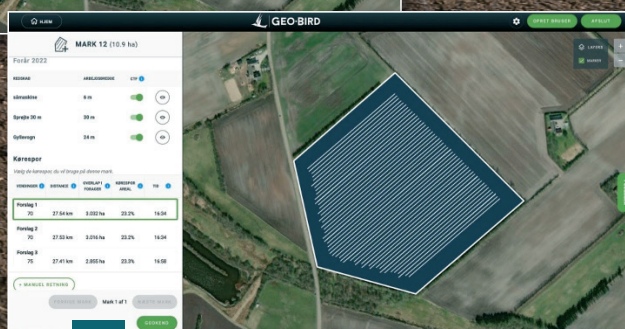
2

Opret redskab/
arbejdsbredde



3

Opret kørespor



4

Download (USB eller op i "skyen")



Hør mere om AGCO Geo-Bird hos din lokale sælger eller prøv selv!

Du finder systemet her:
<https://app.geo-bird.com/>



TBS Starup
Smedebakken 7
7200 Grindsted
Tlf. 7538 1122



TBS Holstebro
Viborgvej 79
7500 Holstebro
Tlf. 9742 0966



TBS Suldrup
Hjortholmvej 14
9541 Suldrup
Tlf. 9837 8344



Askildrup Agro A/S
Askildrupvej 41
8940 Randers SV
Tlf. 8111 7100



John Madsen a/s
Tommerup · Tlf. 6475 2202
Ørbæk · Tlf. 6533 1433